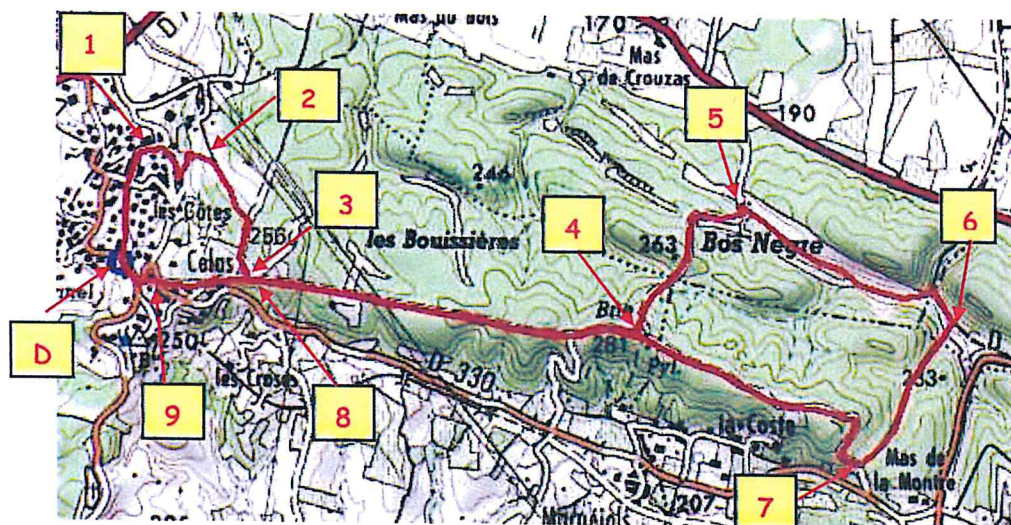


LA DRAILLE



Descriptif de la balade

Départ/parking	Place des Tilleuls à Célas		
Balisage	Jaune	Distance	9,1 km
Dénivelé	100m	Durée	3h
		Difficultés	aucune

Départ Prendre au nord le chemin du Bergeras puis le chemin de Courneuve chemins goudronnés bordés de maisons dans le quartier des Côtes

1 Prendre à droite passer devant les fours à chaux puis vous arrivez à une source sur votre gauche. Contournez là et monter par le sentier dans le brûl en passant sur un petit pont en pierres

2 Prendre sur votre droite un chemin empierré direction sud qui rejoint la Draille

3 Prendre à gauche direction Est sur la draille et suivre ce chemin sur 1,7 km vue arrière sur les Cévennes en face le mont Bouquet. Vous passerez devant un champ avec un alignement de mûriers utilisés pour l'élevage du ver à soie

4 Prendre à gauche le chemin du Bos Nègre (3 km du départ) vous arrivez à un col d'où vous pouvez voir la plaine de Brouzet jusqu'aux Fumades, au fond le château d'Allègre

5 Après la descente prendre dans la plaine sur la droite risque d'eau par temps de pluie. Suivre un petit chemin jusqu'au ruisseau

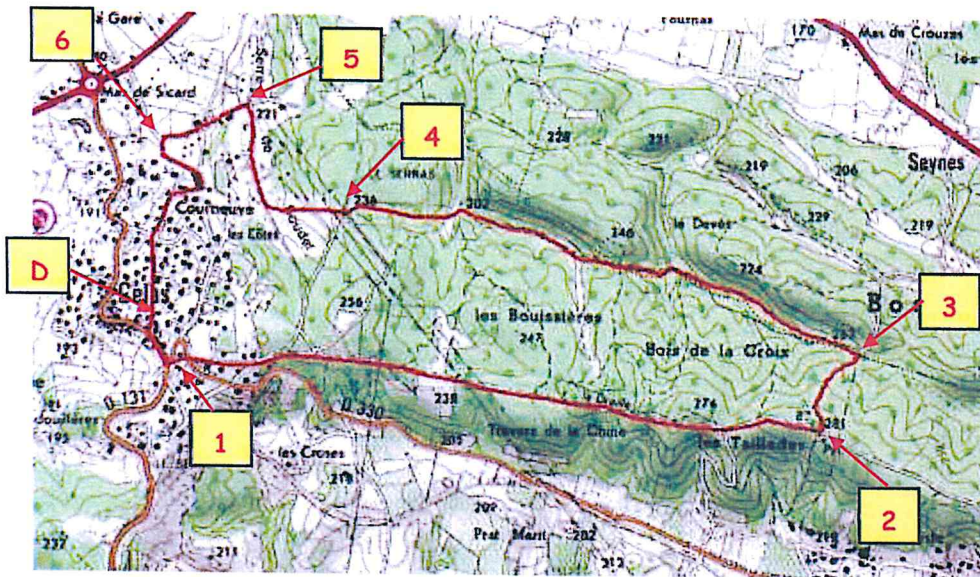
6 Vous traversez le ruisseau à gué puis le suivez. Sur votre gauche des « marmites »

7 A votre droite reprendre la Draille. Une légère montée sur un large chemin empierré. Sur votre droite un abreuvoir à sanglier avant de repasser au croisement du Bos Nègre.(4) Vous retrouvez le chemin emprunté à l'aller. Le suivre jusqu'au point 3

8 Malgré une croix jaune vous continuez sur la draille et arriverez aux premières maisons de Célas. Chemin goudronné

9 A l'arrivée sur la route prendre en face dans le sentier qui descend vers la route de Mons. Au croisement prendre à droite vers Célas et votre point de départ place des Tilleuls.

LE BOS NEGRE



Descriptif de la balade

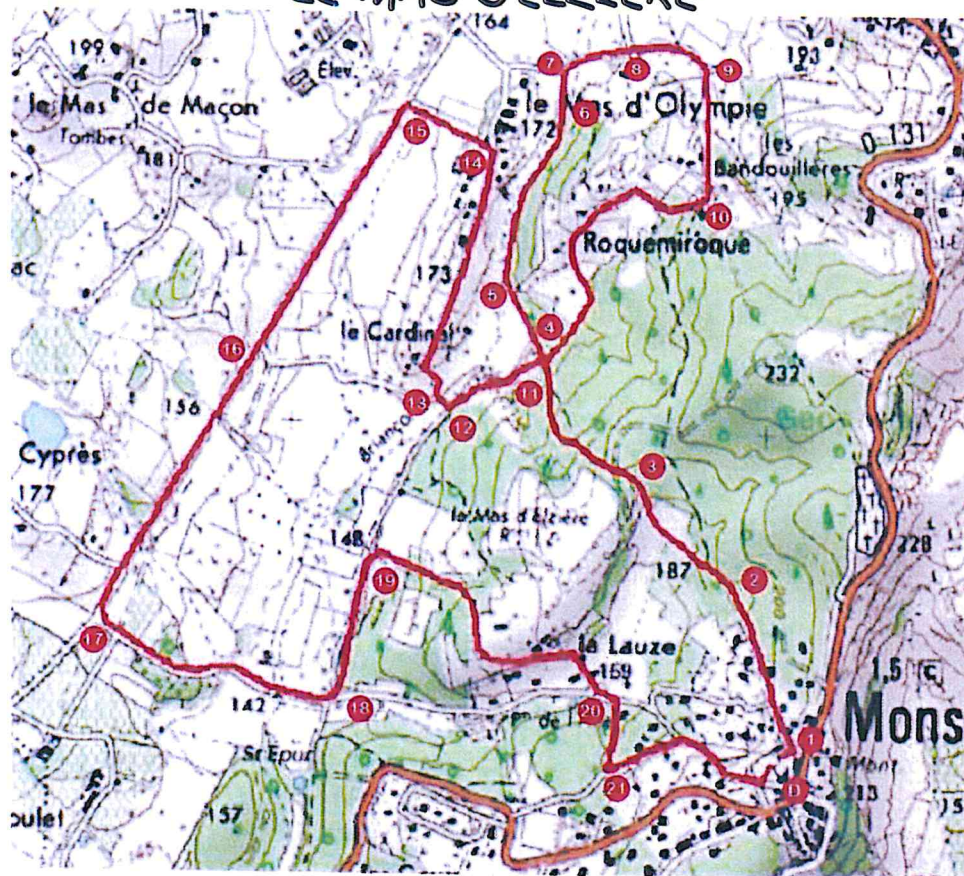
Départ/parking Place des Tilleuls à Célas

Balisage	Bleu	Distance	6 km	Durée	2h 30
Dénivelé	100m	Difficultés	aucune		

Départ Prendre la route en direction de Mons puis bifurquer vers Maruejol les bois et de suite a droite monter le sentier

- 1 Arrivé à la route traversez et prenez le chemin face à vous. Vous êtes sur le sentier de la draille que vous allez suivre sur environ 1,8 km
- 2 Prendre sur votre gauche un chemin empierré direction nord vers le Bos Negre
- 3 Prendre sur votre gauche un petit sentier muletier en contrebas vous apercevrez un ruisseau, pratiquement toujours à sec, que vous longerez sur 500 de mètres. A mi-parcours vous traverserez ce ruisseau Tout au long de cette partie du sentier vous pourrez voir des fossiles dans les roches affleurantes du chemin. Suivre ce chemin sur 1,7 km
- 4 Vous arrivez sous la ligne haute tension et prenez en face vers une zone brûlée vestige d'un incendie en 2003. Vous arriverez sur un chemin de terre le prendre à droite. Continuer vers les premières maisons, pour arriver sur un chemin goudronné.
- 5 Prendre a gauche et suivre le chemin de Bel Air qui descend bordé de maisons récentes
- 6 Laisser la route de Bagnols sur votre droite et remonter sur votre gauche Vous apercevrez après 200 m sur votre gauche les anciens fours à Chaux vous prendrez à droite pour remonter dans le quartier des Côtes par le chemin de Courneuve puis le chemin du Bergeras Vous arrivez sur la place des Tilleuls votre point de départ

LE MAS D'ELZIERE



Descriptif de la balade

Départ/parking	Parking de la salle polyvalente				
Balisage	Rouge	Distance	6,5km	Durée	3h
Dénivelé	100m	Difficultés	aucune		

Départ Garez vous sur le parking de la salle polyvalente. Au nord du parking

1 Prendre la rue goudronnée « l'arc du Portal » sur environ 500 m. Suivre le fléchage « rouge », jusqu'à une intersection.

2 Continuer ce chemin jusqu'à un calvaire puis **3** une légère descente nous amène sur le carreau de l'ancienne mine d'asphalte.

Prendre en face **4** un petit sentier qui mène vers un petit pont sur le Briançon

Prendre les escaliers **5** et pénétrer dans l'enclos (Penser à fermer le portillon), traverser l'enclos en suivant le sentier qui domine le Briançon. Sortir de l'enclos (refermer le portillon) on se rapproche de plus en plus du ruisseau que l'on traverse **6** sur un petit pont suspendu ! Pour votre sécurité, une seule personne à la fois !

Suivre le ruisseau à droite sur 50 m, prendre le chemin goudronné à droite **7**. Vous retraversez le Briançon et pouvez voir un ancien pont en pierre sur votre gauche

8 Prendre tout droit vers les « Bandouillères » suivre le chemin **9** à droite au sommet de la côte **10**, direction Roquemiroque. Repasser sur le site de l'ancienne mine **11** prendre en face

Arrivé au pont **12** sur le Briançon le traverser et prendre à droite **13** suivre le sentier et prendre ensuite le chemin goudronné sur la droite. Sur votre gauche la base conservée de l'ancien moulin à vent (Moulin d'aure en patois).

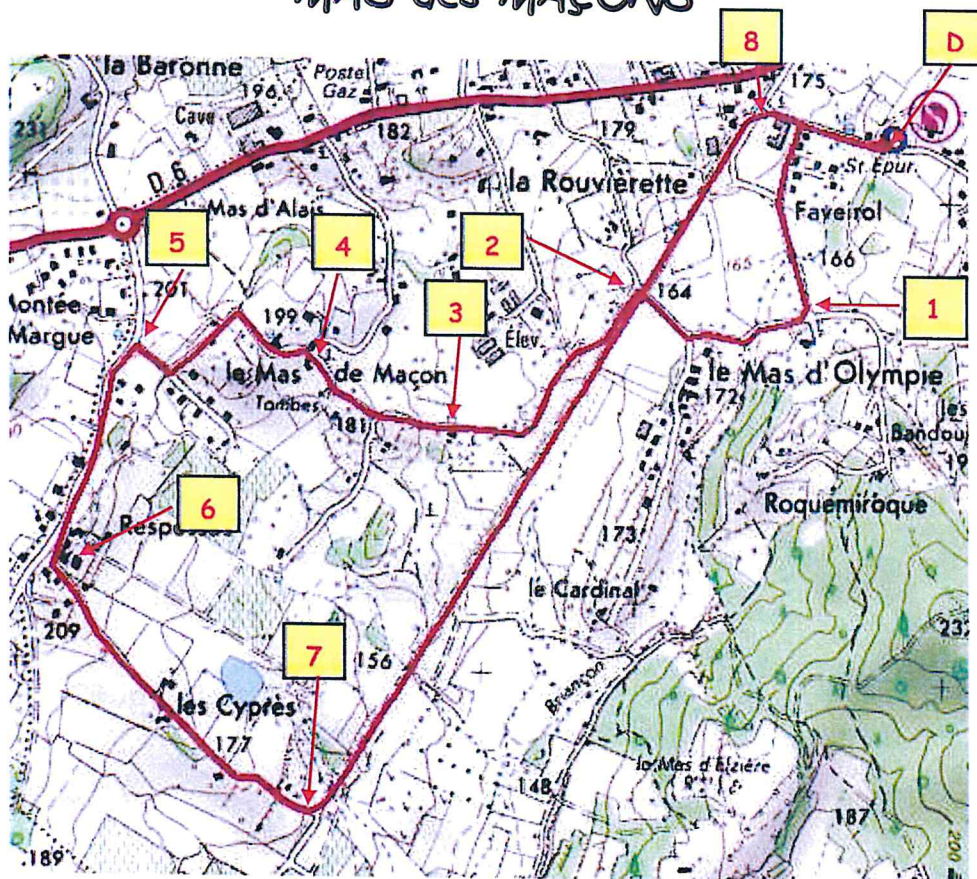
Au début du hameau du Mas Olympie prendre à gauche **14** on rejoint l'ancienne voie ferrée **15** que nous suivons à gauche **16** sur 1000 m puis on prend à gauche **17** pour suivre la route. Après le pont **18** tourner à gauche.

Au bout de 300 m **19** prendre à droite, chemin herbeux, légère montée en sous-bois. Arrivé à La Lauze, **20** reprendre la route en montée **21** jusqu'à la salle polyvalente **D**.

Profitez de quelques instants pour faire le tour du village magnifiques panoramas sur les Cévennes et le Mont Bouquet.

Merci pour vos remarques

MAS des MAÇONS



Descriptif de la balade

Départ/parking	Stade de Mons		
Balisage	Orange	Distance	5,9km
Dénivelé	50m	Difficultés	aucune
		Durée	3h

Accessible aux personnes à mobilité réduite avec accompagnateur

Départ Prendre à droite le chemin du stade, puis à gauche le chemin de Faveirol et enfin après 200 m le chemin des Bandouilleres, vous passerez sur un petit ruisseau le Briançon

1 Prendre à droite le chemin du Mas Olympe, vous repassez sur le ruisseau continuer sur le chemin du Mas Olympe à droite pour arriver à l'ancien passage à niveau de la ligne de chemin de fer Ales - L'Ardoise

2 Traverser le chemin de l'ancienne voie et prendre à gauche un chemin parallèle qui s'écartera de la voie à environ 200 m

3 Continuer ce chemin qui est goudronné, le chemin de la Rose. Attention un raidillon vous attends. A votre gauche un cimetière privé, Vous êtes au mas des Maçons

4 Traverser le hameau du Mas des Maçons, vous empruntez maintenant le chemin du Mas des Maçons qui mène à l'impasse des Roseaux

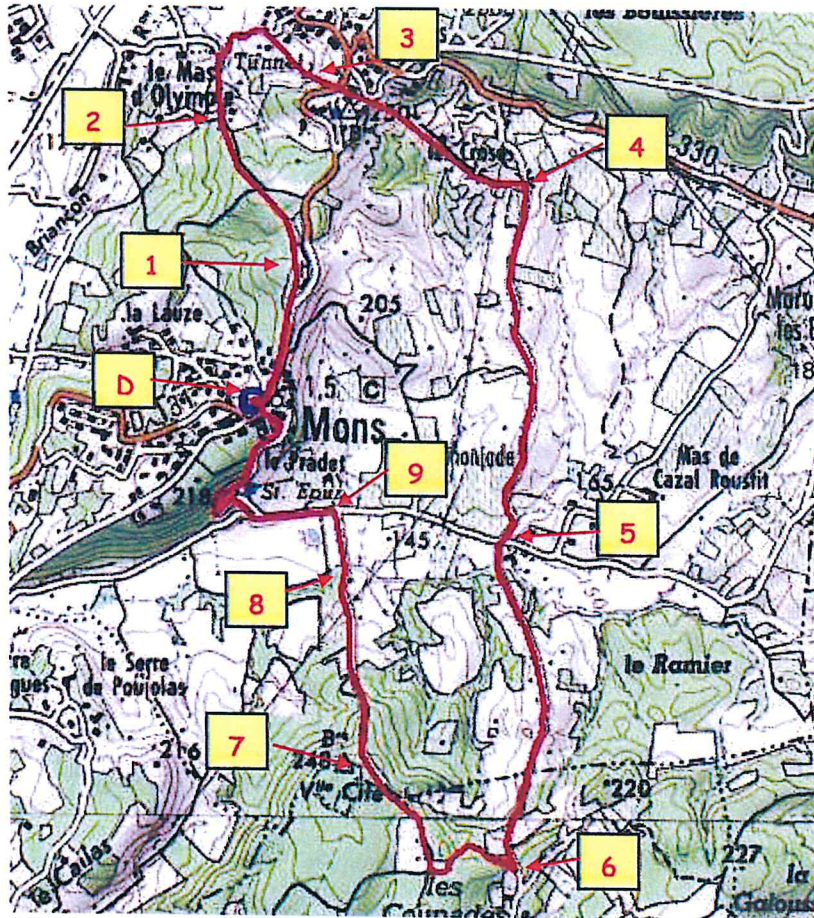
5 Au croisement avec le chemin de Trespeaux prendre à gauche puis après 400 m obliquer à gauche

6 Contourner un élevage bovin et descendre le chemin des cyprès sur 800 m

7 Après le chemin des cyprès vous retrouvez l'ancienne voie de chemin de fer prendre à gauche et suivre ce chemin sur environ 1800 m. Vous croiserez le chemin aller au passage à niveau

8 Prendre à droite le chemin du Stade pour retrouver votre point de départ

VIEILLE CITÉ



Descriptif de la balade

Départ/parking	Parking de la mairie		
Balisage	Vert	Distance	9,5km
		Durée	3h

Dénivelé 200m Difficultés aucune
 Equipement Lampe torche

Une boucle agréable qui vous conduira sur l'ancienne ligne de chemin de fer avant de flâner sur le site Gallo-Romain de Vieille Cité.

Départ Prendre la route départementale en direction de Célas jusqu'au chemin du cimetière que vous emprunterez sur 150 m environ

- 1 Face au cimetière prendre le sentier balisé qui rejoint le chemin de Bandouillères. Prendre à gauche sur ce chemin qui débouche sur un chemin goudronné avec une pente importante sur quelques dizaines de mètres
- 2 Après cette descente prendre un chemin empierré qui passe sur un petit pont Le suivre jusqu'à un petit groupe de maisons . Prendre à droite sur l'ancienne voie de chemin de fer (!! attention propriété privée !!)
- 3 Entrez dans le tunnel , vous arrivez du côté de la Plaine de Mons et vous suivez l'ancienne voie du chemin de fer jusqu'au 2e pont.
- 4 Tournez à droite après le pont puis à gauche sur le chemin.
- 5 Continuez tout droit, coupez le chemin goudronné et traversez La Droude suivez le chemin qui vous amènera jusqu'au Serre Rouge.
- 6 Après celui-ci, continuez le chemin et bifurquez à droite pour prendre un sentier qui va aller en se rétrécissant à 300 m environ sur la gauche
- 7 Prenez le chemin à droite en suivant le fléchage vert jusqu'au site d Vieille Cité (superbe panorama sur Mons et les Cévennes).
- 8 Redescendez vers la plaine par un sentier en pente raviné.
- 9 Reprenez la route goudronnée à gauche puis à droite au carrefour en direction de Mons.
Après une montée facile vous arrivez au village.